

เมืองสิบสองปันนา

มณฑลยูนนาน

สาธารณรัฐประชาชนจีน



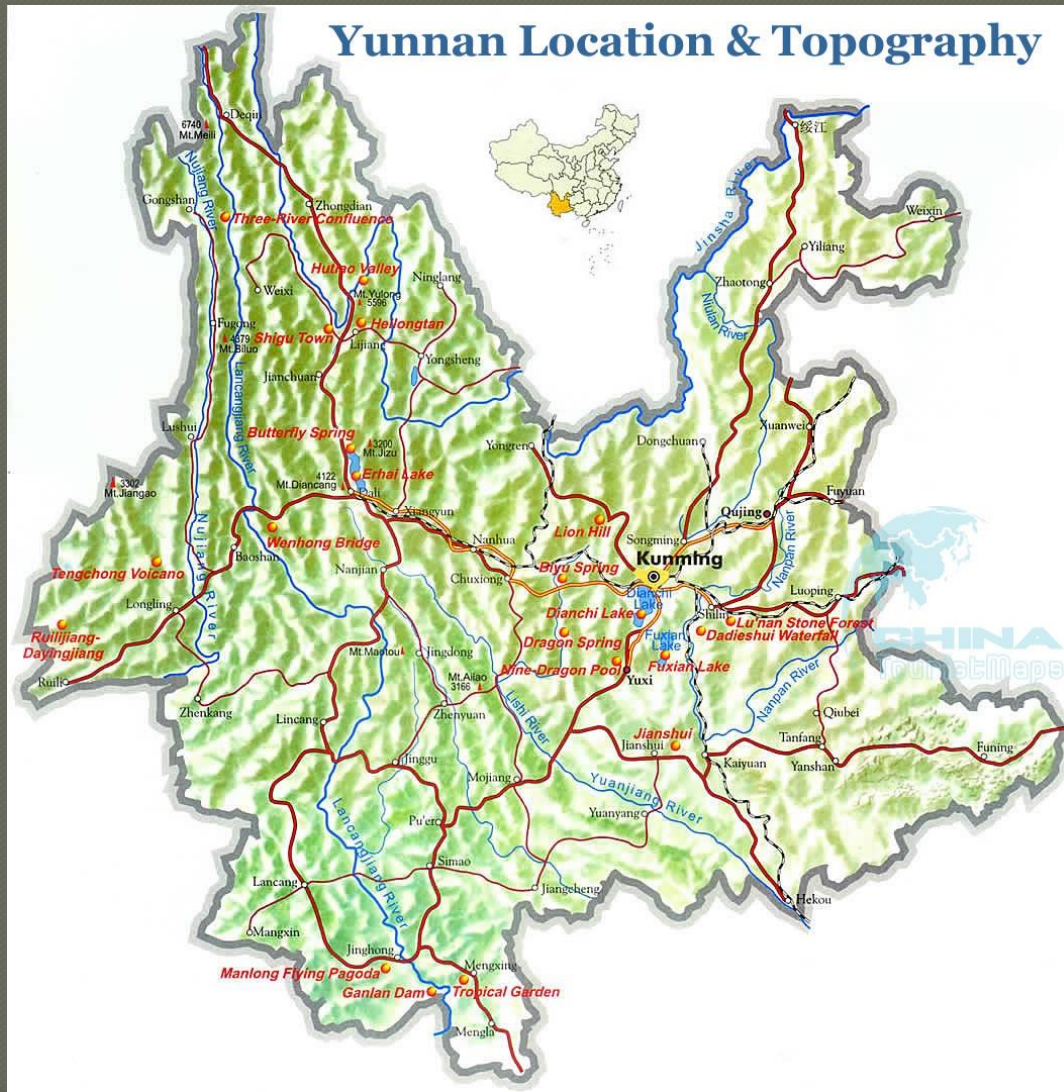
แผนที่ประเทศสาธารณรัฐประชาชนจีน



เส้นทางเข้าเมืองสิบสองปันนา



แผนที่มณฑลยูนนาน



แผนที่สิบสองปันนา

XISHUANGBANNA



การเดินทาง



ข้อมูลโดยสังเขป

ที่ตั้ง

- เมืองสิบสองปันนาตั้งอยู่ทางใต้สุดของมณฑลยูนนาน ประเทศสาธารณรัฐประชาชนจีน หรือชื่อเต็มว่าเขตปกครองตนเองชนชาติไท สิบสองปันนา มีความหมายคือ 12 เมือง มีเมืองหลวงอยู่ที่เมืองเชียงรุ่ง ซึ่งในอดีตเป็นเมืองของชาวไทลื้อ

ข้อมูลโดยสังเขป

ภูมิประเทศ

- มีเนื้อที่ 19,700 ตารางกิโลเมตร มีเขตติดต่อกับ หลวงน้ำทา แขวงพงสาลี ของประเทศลาว และรัฐฉาน ของประเทศพม่า โดยมีชายแดนยาวถึง 966 กิโลเมตร มีแม่น้ำโขงหรือเรียกอีกสำเนียงหนึ่งว่าแม่น้ำหลันซ่าง ซึ่งมีต้นกำเนิดมาจากที่ราบสูงทิเบต

ข้อมูลโดยสังเขป

- แคว้นสิบสองปันนาได้รับสิทธิพิเศษให้เป็นเขตที่มีการปกครองตนเองของชนเผ่าไต โดยมีข้อบังคับว่า ผู้ว่าการและรองผู้ว่าต้องเป็นชาวไตลื้อ หัวเมืองต่างๆ แห่งแคว้นสิบสองปันนามีถึง 28 หัวเมืองใหญ่ และ 40 กว่าหัวเมืองย่อย

ข้อมูลโดยสังเขป

ประชากร

- มีประชากรโดยประมาณ 1,200,000 คน แบ่งเป็นชนชาติไท 30% ชาวจีน 30% ชาวอาข่า 19% และชนกลุ่มน้อย 21%

ข้อมูลโดยสังเขป

ขนบธรรมเนียมประเพณีและวัฒนธรรม

- ชาวสิบสองปันนามีภาษาและตัวอักษรเป็นของตนเอง คือ ภาษา-อักษรไต หรือภาษาไทลื้อ ซึ่งเหมือนกับภาษาบาลี เพราะรับแบบอักษรมาจากแคว้นไทยล้านนา
- ประเพณีอื่น ๆ คล้ายกับชาวไทย เช่น ประเพณีวันสงกรานต์

ภาษา-อักษรไต



ประเพณีสงกรานต์



ประเพณีสงกรานต์



ประเพณีสงกรานต์



ประเพณีสงกรานต์



ประเพณีสงกรานต์



ข้อมูลโดยสังเขป

การเกษตร

- ◎ การปลูกยางพารา
- ◎ การปลูกกล้วยหอม
- ◎ การปลูกชา
- ◎ การปลูกยาสูบ

การปลูกยางพารา



การปลูกกล้วยหอม



เส้นทางการเดินทาง

- เริ่มต้นที่ด่านอำเภอเชียงของ ข้ามฝั่งแม่น้ำโขง สู่ห้วยทราย ประเทศลาว เข้าหลวงน้ำทา บนเส้นทาง **R3A** หรือเส้นทางเศรษฐกิจ 3 ประเทศ ประกอบด้วย ไทย ลาว จีน ระยะทาง 190 กม. ใช้เวลาเดินทาง 4 ชั่วโมง
- จากหลวงน้ำทา เข้าบ่อเต็น ทำพิธีผ่านแดนลาว เข้าสู่ประเทศจีนที่ด่านบ่อหาญ ทำพิธีผ่านแดนเข้าจีน ระยะทาง 1 กม. ใช้เวลา 5 นาที
- จากด่านบ่อหาญ เข้าสู่แดนสิบสองปันนา ระยะทาง 250 กม. ใช้เวลา 3 ชั่วโมง

นั่งเรือข้ามฟากสู่ห้วยทราย



นั่งเรือข้ามฟากสู่ห้วยทราย



ฝั่งซ้ายทวาย ประเทศลาว



เส้นทางของไทยสร้าง ระยะทางยาว 80 กิโลเมตร



ชาวเขาที่อยู่ในระหว่างเส้นทาง



ชาวเขาที่อยู่ในระหว่างเส้นทาง



ชาวเขาที่อยู่ในระหว่างเส้นทาง



เส้นทางของจีนสร้าง



พักผ่อนอาหารกลางวันในประเทศลาว



พืักทานอาหารกลางวันในประเทศลาว



เลี้ยวขวาจะไปเวียงจันทน์และหลวงพระบาง



สะพานลอยที่ยาวที่สุด



บ่อเกลือสินเทา



ที่ขนถ่ายสินค้าเข้าจีน



ที่ขนถ่ายสินค้าเข้าจีน



สุดเขตหลวงน้ำทา




ด่านบ่อเต็น



ด้านบ่อหาร



จากด่านเข้าสู่ليبสองปันนา ระยะทาง 250 กม.



อุโมงค์ 26 อุโมงค์ ยาวที่สุดที่สุด 3,200 เมตร



ถนนซูเปอร์ไฮเวย์ เส้นทางใหม่



เข้าสู่เมืองหลวงเชียงรุ่ง



ภายในเมืองเชียงรุ่ง




ระบบการขนส่งมี 4 ทาง

1. ทางน้ำ หรือ ทางเรือ
2. ทางรถไฟ
3. ทางรถยนต์
4. ทางเครื่องบิน

การขนส่งทางรถไฟ เป็นการขนส่งที่ถูกรที่สุด แต่ไม่ค่อยนิยม ส่วนใหญ่ จะใช้ทางเรือเป็นหลัก

ทำเรือขนส่ง



การสำรวจตลาดในเมืองเชียงใหม่ สิบสองปันนา

ในเชียงใหม่ ปัจจุบันมี 3 ห้าง

1. ห้างต้าชิน ลักษณะคล้าย บิ๊กซี หรือโลตัสบ้านเรา
2. ห้างตั๋ยู่ฟาง เป็นห้างที่ใหญ่ที่สุดในขณะนี้ ลักษณะเป็น ห้างสรรพสินค้าคล้ายเซ็นทรัล
3. ห้างเวอร์มาร์ค อยู่ระหว่างก่อสร้าง ลักษณะคล้ายห้างแม็คโคร และจะเป็นห้างที่ใหญ่ที่สุดในอนาคต

ห้างค้าปลีก ลักษณะคล้าย บิ๊กซี



ห้างค้าปลีก ฟาง ลักษณะคล้าย เซ็นทรัล



การสำรวจตลาดในสิบสองปันนา ประเทศจีน

ตลาดค้าส่งและปลีก ในสิบสองปันนา

- ◎ ตลาดไท่กัวเจิน เป็นตลาดไทย ชายในชวงเยิน ถึง ค่ำ อยู่ใกล้ริมโขง
- ◎ ตลาดจีเหมา เป็นตลาดค้าปลีก
- ◎ ตลาดหนงเหมา เป็นตลาดค้าส่งที่ใหญ่สำหรับที่นั่น และส่วนใหญ่จะเป็นสินค้าไทย เวียดนาม

ตลาดขายปลีกจีเหมา



ตลาดขายปลีกจ้เหมา



ตลาดขายปลีกจี่เหมา



สินค้าจีน



เวลาพักกลางวัน 11.30 น. – 15.00 น.



หน้าตลาดค้าส่งหงมา



ตลาดค้าส่งหนองเมา



สินค้าไทยประเทศแซมพูสระผม, ครีมนำรุงผิว



ตลาดค้าส่งหงเมา



ตลาดค้าส่งหนงมา



สินค้าเวียดนาม



ตลาดใหม่ไทแก้วเงิน(ตลาดใหม่ที่เพิ่งสร้าง)



ตลาดไทแก้วเงิน (ตลาดใหม่ที่ฝั่งสร้าง)



รองเท้าที่คนส่วนใหญ่นิยม



การสร้างเมือง 9 จอง 12 เชียง



การเดินทางในการทำงาน



ศูนย์แสดงสินค้า ฮุยฉงจงซิน



ศูนย์แสดงสินค้า ฮุยจงจงชิน



THANK YOU